

novoměstský kurýr

4/2015

ČLÁNKY - INFORMACE - AKTUALITY - NÁZORY- FOTOGRAFIE



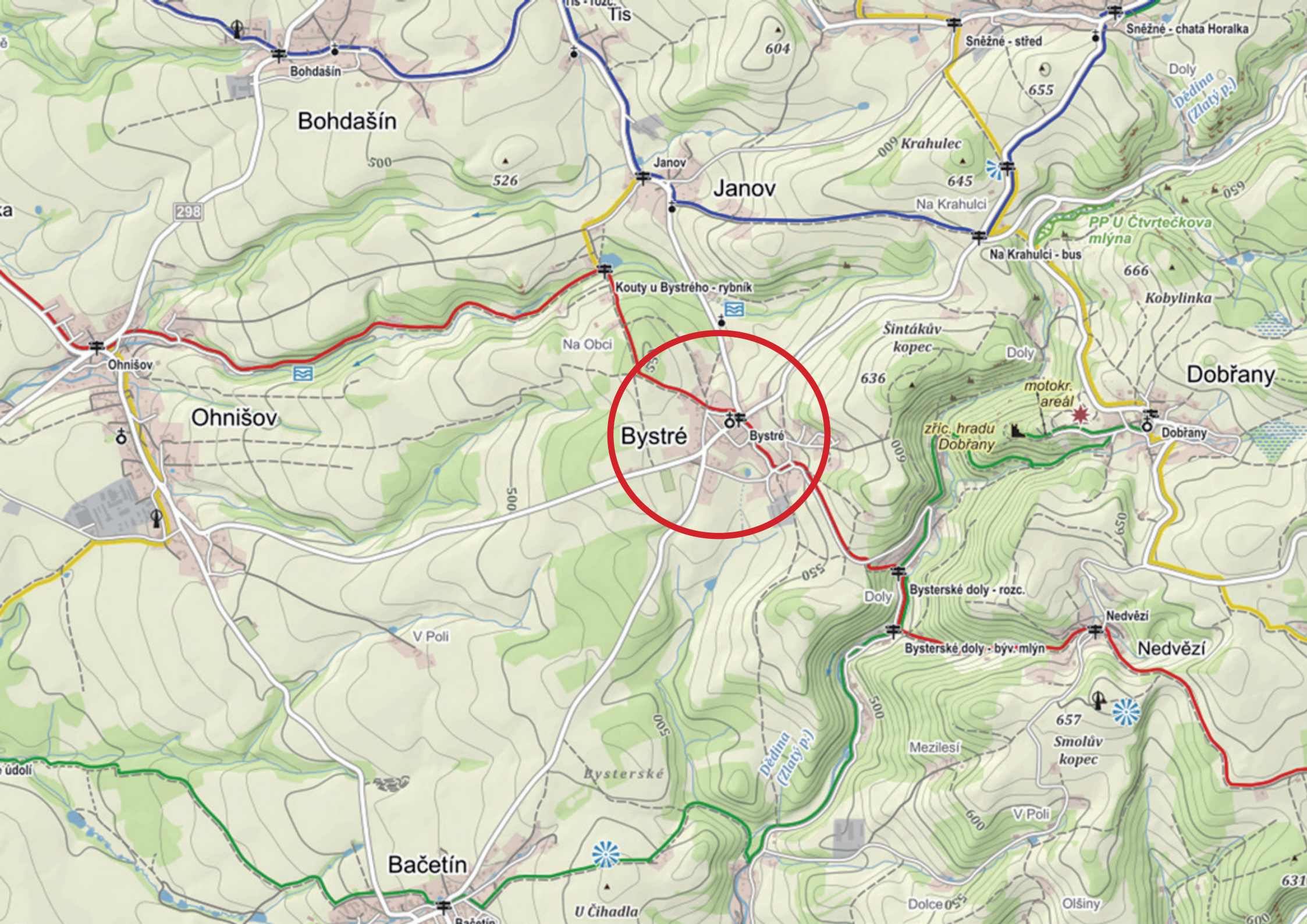
Bystré v Orlických horách - pohled na vesnici od východu. Foto: J.B.

www.novomestskykuryr.info

OBSAH: MAPA REGIONU
NOVÉ MĚSTO NAD METUJÍ - OKRES
BYSTRÉ -co o sobě napsali v1940
CO O SOBĚ PÍŠE BYSTRÉ DNES?

NĚKOLIK MÝCH POSTŘEHŮ
FOTO Z BYSTRÉHO A ÚDOLÍ ZLATÉHO POTOKA
POHLEDY Z MĚSTA
STARÉ NOVÉ MĚSTO NAD METUJÍ

AKTUALITA
VTIPY NA ZÁVĚR
ZASMĚJME SE S PANEM URBANEM)
FOTO NA ZADNÍM LISTU



Obce historického okresu Nové Město nad Metují

Obec	obce ORP	hist. okres	obce DSO	číslo Nov. kur.
Bačetín				
Běstvíny				
Bílý Újezd				
Blažkov				3/2014
Bohdašín				2/2015
Bohuslavice				6/2014
Bolehošť				
Borová				
Byzhradec				
Bystré				4/2015
Čánka				
Černčice				4/2014
Česká Čermná				
České Meziříčí				
Dlouhé-Rzy				
Dobré				
Dobruška				
Dobřany				
Domašín				
Domkov				9/2014
Hlinné				
Houdkovice				
Chlístov				
Janov				3/2015
Jestřebí				9/2013
Jílovice				
Klášter nad Dědinou				
Krčín (dnes souč. N.M.n.M.)				
Králova Lhota				
Křivice				
Křovice				
Ledce				

Lhota - Doubravice				7/2014
Libchyně				1/2014
Mělčany				
Městec nad Dědinou				
Městec				7/2014
Mezilesí				2/2014
Nahořany				7/2014
Nedvězí				
Nové Město nad Metují				12/2013, 14
Nový Hrádek				
Očelice				
Ohnišov				1/2015
Olešnice v Orl. horách				
Opočno				
Osečnice				
Podbřeží (Skalka)				
Pohoří				
Provodov-Šonov				9/2014
Přibyslav				11/2013
Pulice				
Rohenice				
Semechnice				
Sendraž				10/2013
Slavětín nad Metují				8/2014
Slavoňov				3/2014
Sněžné				
Spy, (dnes součást N.M.n.M.)				11/2014
Studnice				
Šeřeč				
Václavice				
Val				
Vrchoviny, (dnes souč. N.M.n.M.)				10/2014
Vršovka				5/2014
Vysokov				
Vysoký Újezd				
Zákřaví				1/2015

NOVÉ MĚSTO NAD METUJÍ obec, která byla okresním městem

Nové Město nad Metují bylo okresním městem. V čísle 2/2015 tohoto provedení „Novoměstského kurýra“ jsem uveřejnil mapu okresu Nové Město nad Metují z roku 1938. Které obce novoměstský okres tehdy zahrnoval, vyplývá z této mapy. Seznam, který jsem uveřejnil ve vedlejší tabulce zhruba odpovídá seznamu obcí v knize „Nové Město nad Metují a jeho kraj“, která vyšla na začátku roku 1940. Přidal jsem Spy - v knize není, ale součástí okresu musela být. V knize není ani Bačetín, ten v seznamu mám jako obec DSO.

I když seznam není zcela přesný - a s časem se také určitě měnil - dává mi dostatečný prostor pro postupné návštěvy v těchto obcích, jejich bližší poznání a uvedení do „Kurýra“.

Dnes existuje tzv. „Dobrovolný svazek obcí“ - obce DSO. Webové stránky tohoto sdružení najdete na adrese:

<http://novomestskonadmetuji.cz>

Tyto obce jsem také zařadil do mého seznamu obcí.

Ve vedlejší tabulce jsem také označil obce, které spadají pod současné Nové Město nad Metují vzhledem ke skutečnosti, že Nové Město nad Metují je obcí s tzv. „rozšířenou působností“ - obce s označením ORP. Tyto obce jsem už navštívil.

V jednotlivých číslech měsíčníku „Novoměstský kurýr“ se budu věnovat obcím, které jsou ve vedlejší tabulce. Některé jsem už uvedl v předcházejících číslech, takže k těm se už nebudu vracet. V tabulce najdete, ve kterém čísle měsíčníku „Novoměstský kurýr“ se o příslušné obci píše. Obce budu volit namátkově dle mé nálady, kam se mi bude chtít právě jet. Pokračuji obcí Bystré.

Jindřich Buchal.

BYSTRÉ

Co o sobě napsali (1940) v knize „Nové Město nad Metují a jeho kraj“:

Jdeme-li z Nového Města nad Metují na východ 10 km po okresní silnici, staneme na vršku, zvaném „Tyršův kopec“. Před našimi zraky se objeví obec Bystré, ležící v horské oblasti Orlických hor. Nadmořská výška její jest 476 m. Krajina kolem obce jest pahorkovitá, podnebí zdravé, avšak poněkud drsné.

Půda jest útvaru permského a prahorního, pole jsou různorodá. Vesnice rozkládá se po obou stranách uvedené silnice, ke které se připojuje na pokraji vsi okresní silnice z Dobrušky, vzdálené 8 km.

Vesnice Bystré se kdysi rozkládala trochu severněji v mírném údolí. Původní jméno bylo Zákraví. Tuto ves založili asi počátkem 14. stol. páni z Dobrušky. Přeměna jména souvisela asi s neštěstím, když vesnička Zákraví vyhořela s kostelem a školou. Sedláci pak vystavěli si obytná stavení výše, v místech, kde se dnes rozkládá Bystré, neboť tam měli své pozemky. Tam prý stávala kaple, dříve než vznikla vesnice, a v ní přebýval poustevník jménem Bystrý, a podle něho pojmenována nová vesnice. Jiná verze praví, že se tak nazývá podle potoka, který teče blíže Bystrého v Dolech. Protože jeho tok jest bystrý, od toho prý název vesnice Bystré. Na původním místě kostela a hřbitova v Zákraví byla vystavěna před mnoha lety kaple, kterou možno dnes zdaleka spatřit a místo to se posud nazývá „Kosteliště“.

V nově vybudované vesnici byl roku 1726 vystavěn kostel sv. Bartoloměje, který byl založen Rudolfem hr. z Colloredo, pánem na Opočně. Těž jeho nákladem byla postavena škola, která sloužila svému účelu až do roku 1884, kdy byla postavena jednopatrová budova, v níž dosud jest umístěna dvoutřídní obecná škola, která, ochotou místní školní rady, jest pěkně vybavena.

Dnes jest v Bystrém 119 domů se 466 obyvateli, z nichž jest asi 370 náb. vyznání řím. katol., 96 přísluší k církvím: jednotě českobratrské, českobratrské evangelické a české. Všichni jsou české národnosti. Zaměstnávají se zemědělstvím, tkalcovstvím, tovární prací, obchodem a řemesly. Zemědělci pěstují brambory, žito, oves a ječmen. Výnos hospodářství není však veliký, neboť pole jsou hojně písčítá a rozložena na stráních. Nacházíme proto v chaloupkách, asi v 17 rodinách, ruční stavy. Tkalcovstvím si přivydělávají ke svému skrovnému živobytí. Již dříve pěstoval se dosti len, jenž byl zpracováván a tkáno z něho plátěné zboží, které pro dobrou jakost bylo prodáváno na trzích ve Vídni, Brně a Budapešti. Později výroba plátěna ustoupila vnikání bavlny a bavlněného zboží z ciziny, které bylo levnější. Museli i zde tkalci začít tkát z bavlny. S počátku vyráběli pouze rezné zboží, které se později barvilo a výroba zdokonalila tkaním pestrého zboží. Tyto změny způsobily

tkalcům značné finanční ztráty, avšak díky houževnatosti jejich jest zde dnes řada mechanických tkalcoven, které zaměstnávají asi 70 osob. Těž některé bývalé ruční stavy byly přeměněny, díky zavedení elektrické energie, ve stavy mechanické. S nastalým rozvojem tkalcovství vznikly zasilatelské obchody s textilním zbožím, některé ve velkém rozsahu, a to již v r. 1891. Dnes jest zde těchto zasilatelství několik a k nim se přidružují výroby prádla. Plně svému účelu slouží již 35 let Živnostenská záložna, mající 99 členů.

Pružnost a čilost obchodu a průmyslu jistě umožňuje místní pošta s telefonem a telegrafem, jakož i autobusové spojení státním autobusem do Nového Města nad Metují nebo s přestoupením v Ohnišově do Dobrušky a dále do Hradce Králové třikrát denně.

Na spoje autobusové navazují spoje vlakové. Mohou tudíž letní a zimní hosté pohodlně přijeti do Bystrého, kde jest dostatek bytů a možnost dobrého stravování ve dvou hostincích.

CO O SOBĚ PÍŠE BYSTRÉ DNES?

Obec Bystré se nachází v podhůří Orlických hor, na poloviční cestě mezi městy Dobruška, Nové Město nad Metují a rekreačním centrem Deštné v Orlických horách. Orlické hory mají své svérázné a typické znaky: souvislý převážně zalesněný hřeben bez velkých výškových rozdílů, zvlněné podhůří s četnými rozhledovými vrcholy, stinnými údolními s horskými potoky. Na jaře krajina láká kouzelnými horskými loukami, v zimě snadnými lyžařskými terény a v každé roční době tichem na hřebenech i na cestách pod nimi. Slovy spisovatele: „Orlické hory jsou nám blízké svými vláčnými liniemi, svými lesy a úvaly, celým svým přírodním rázem. To jsou opravdu naše české hory.“

Doprava z těchto měst je možná pravidelnou autobusovou dopravou.

Obec Bystré je členem Dobrovolného svazku obcí Region Orlické hory a členem Spolku pro obnovu venkova. DSO Region Orlické hory byl založen za účelem podpory hospodářsko - sociálního a kulturního rozvoje a obnovy venkova. Cílem činnosti svazku je rozvoj členských obcí svazku s perspektivou celkového rozvoje a prosperity mikroregionu a jeho obyvatel. Svazek obcí tvoří 26 obcí podhorské a horské oblasti Orlických

Odměnou za návštěvu jest krásné okolí, poskytující procházky lukami i jehličnatými lesy, které se prostírají ve velkých plochách hned u vesnice. Přečíslené jsou též procházky do blízkého údolí Zlatého potoka.

I delší tury skýtají shlédnutí přírodních krás a historických památek, jako zříceniny hradu Frymburku, vzdál. 1.5 hodiny, zbytky hradu u Dobřan, vzdál. 1/2 hod., nebo návštěva Pekla, vzdál. 2.5 hod., k němuž vede cesta zalesněným údolím od poutního místa v Rokoli. Avšak osvěžení i v horkých dnech nacházíme v místním koupališti, položeném po celý den proti slunci.

Však i tuhá zima a dostatek sněhu, jakož i výhodný terén dávají náročnému lyžaři vychutnati přírodní krásy zimy a vyzkouseti jeho lyžařské umění.

Kdo zavítá do Bystrého v době letní či zimní, nebo o pouti, kdy se udržuje mládeží starý zvyk „stínání kohouta“, bude jistě spokojen a všemi srdečně vítán.

Libor Vlk, říd. učitel a kronikář.

hor okresu Rychnov nad Kněžnou a Náchod. Prostřednictvím DSO Region O. h. je obec začleněna i do Euroregionu Glacensis.

Obec má zpracován Územní plán sídelního útvaru a plán Programu obnovy venkova.

Zdroj: Internetové stránky obce.

A jak dnes na svých internetových stránkách popisují historii své obce?

Historie:

Obec se původně jmenovala Zákraví a rozkládala se v místech, kde dosud stojí kaple, zřízená v roce 1893 z kamenného spodku zvonice, která byla průchodní a stála před dřevěným kostelíkem sv. Bartoloměje, kolem kterého se rozprostíral hřbitov. Kaple byla zrekonstruována díky zdejšími faráři Barvířovi a je zasvěcena Sv. Janu Nepomuckému.

Kdy byla osada založena nevíme, ale jistě už hned na začátku kolonizace zdejšího podhůří a byla postavena na staré zemské stezce, jak se tenkrát osady stavěly.

Jelikož se v této době především pastevníčilo, vyhledávali kolonizátoři místa k osídlení také podél potůčků a hledali pas-

tviny. Historik uvádí, že osadu pojmenovali Zákraví, protože se tam páslo větší množství krav, nebo po sousedním území, které se jmenovalo Kraví po chovu krav. Ze začátku se osada jmenovala Krawary. V letech 1344 – 1350, kdy se prováděl soupis far, je zapsána i fara Zákraví. Předpokládáme, že Zákraví s kostelem existovalo o nějakou dobu dříve, než došlo k tomuto soupisu.

Při soupisu vesnic na panství frymburském v roce 1363 je také zapsáno Zákraví, ale při prodeji panství Trčkům roku 1537 je už jmenováno jenom Bystré. Ve Sborníku českých měst a vesnic z dob husitských se uvádí, že „ V Zákraví kostel jest, při něm 14 stavení a 76 lidí. “ Fara byla asi chudá, protože se faráři (plebáni) často střídali.

V době husitské tam byla správa protestantská a dle dokladů se tam v roce 1598 a 1618 konaly bohoslužby s večerí Páně podobojí. Po zániku osady se tam říkalo na Kostelišti. V letech 1653, 1691 a 1703 tam zase sloužili jezuité a zapisovali účast „ věřících “ na zpovědích. Bylo to v době násilné protireformace.

U kostela stála mimo fary také škola. Na dobránské faře se zachovala knížka ohlášek, v níž je lístek, na kterém je podepsán „ Matěj Hendrich Jaroměřský, toho času kantor na Dobřanech a na Kostelišti-roku 1672. “ Dle farní kroniky dobrušské kostelík na Kostelišti „ šsel “ v letech 1710, jen kamenný spodek zvonice zůstal.

První písemný doklad o nynější obci Bystré známe z díla Ant. Profouse „ Místní jména v Čechách “, kde je záznam, že Bystré vlastnil až do své smrti roku 1475 Ivan ze Žampachu. Dalším majitelem byl Hanuš z Trutnova.

Dohady, proč se obec jmenuje Bystré, se různí. Někteří historici soudí, že podle říčky Bystřiny, nad kterou obec ležela. Jméno Bystré bylo původně mužského rodu Bystrý (potok), v nářečí na koncovku –ej: Bystrej (1544 Bystroj, Bystroi). Odstupem času přešlo jméno obce do ženského rodu – Bystrá. Od roku 1848 nese obec oficiální název středního rodu – Bystré. Dle dochované pověsti jméno pochází od poustevníka, který zde v době založení obce žil, a který se jmenoval Bystrý. V 16. století se uvádí i tady poplužní dvůr, který podle tradice byl v místech dnešního čísla 1. (Hartmanova chalupa)

Obec patřila až do roku 1789 s Janovem, Tisem a Polomy pod rychtu sněženskou. Tehdy bylo na celé rychtě jen 285 obyvatel v 64 rodinách. Od tohoto roku byla zřízena rychta

v Bystrém a do roku 1850, kdy byly první volby, byli tady tři rychtáři – bývalí konšelé. Prvním rychtářem byl Jan Marek z č. 20, druhým Josef Hartman, který byl rychtářem přes 40 roků a třetím Jan Novotný č. 15.

Škola

První škola, jak už je psáno, byla na Kostelišti, druhá v roce 1721 v místech, kde je dnes 36 (vyhořela), třetí dřevěná na témž místě, čtvrtá kamenná v roce 1824 a pátá, dnešní, byla postavena v roce 1886 za 5 měsíců. Škola byla zrušena roku 1977. V letech 1946 – 1951 byla v této budově i škola mateřská. V současné době je budova školy využívána různými společenskými organizacemi.

Tkalcovina, obchod, řemesla

Hlavní obživou našich předků byla kromě zemědělství, tkalcovina. V obci se tkalcovalo v každé chalupě mimo dvou zemědělských usedlostí. Tkalci museli docházet s utkaným zbožím a pro další práci k vydavačům často hodně daleko, ale ke konci minulého století a později bylo i zde několik vydavačů. Ještě před 1. světovou válkou a hlavně po ní bylo na Dolech zřízeno 13 tkalcovnic po obou stranách Zlatého potoka, některé byly budovány z bývalých mlýnů. Pracovalo se tam na 150 až 160 mechanických stavech. Rozvoj tohoto oboru vyvrcholil v polovině 19. století, kdy bysterský podnikatel Ferdinand Příbyl zaměstnával v Bystrém a okolí více než 500 tkalců. V roce 1919 bylo založeno Tkalcovské družstvo pro Bystré a okolí. V té době tady kvetl i textilní obchod, tzv. zasilatelské obchody (celkem 8), které byly známé po celé republice. Mimo toho zde bylo pět obchodů potravinářských, v jednom i železářství, dva obchody hokynářské, trafika a dva hostince.

V letech dvacátých a třicátých byla v domě č. 37 opravna motorových vozidel, sklad náhradních dílů a součástek, naproti domu benzínová pumpa. Tehdy měla obec Bystré zajímavý primát. Byla totiž první v republice co do počtu motorových vozidel poměru k počtu obyvatel. Ještě ve 2. světové válce měla obec 18 řemeslníků, pekaře, 2 krejčí, 2 cementáře, 2 truhláře, 2 švadleny, řezníka, klempíře, obuvníka, koláře, kováře, holiče, kadeřnici, mlynáře, vyšíváčku, která měla výrobu i prošívání dek. Celkem bylo v Bystrém 48 živností a všichni občané byli zaměstnáni v místě bydliště.

Kulturní tradice

V místech, kde je dnes dům Kaltexu, stála v 18. století jednopatrová dřevěná hospoda Hercíkova. Jejich syn Josef, narozen v roce 1807 studoval na vídeňské konzervatoři a stal se z něho význačný muzikant. Jako houslový virtuos, skladatel a pianista šířil slávu české hudby po celých Čechách a v Německu. Psali o něm pochvalné články i básně. I jeho bratr Alexandr byl výborným houslistou.

Obrozenecká doba v 19. století zasáhla i venkov v našem podhůří. Byly zakládány vzdělávací spolky a knihovny, v první řadě Čtenářské besedy. V roce 1862 byla založena bysterská hudba a v roce 1871 Spolek divadelních ochotníků. První divadla se hrála v hostinci čp. 37, kde byl sál. Jeviště se na každé představení muselo stavět. Hrána zde byla i Prodaná nevěsta. Obec Bystré bývala střediskovou obcí a soustřeďovala se zde činnost spolková i kulturní.

Léta válečná

Naše předky sužovala nejen roboty, náboženské pronásledování, ale také války a nemoci. Zvláště cholera a mor likvidovaly občas hromadně naše předky.

Zdejší obyvatelstvo trpělo válkami nejvíce v 18. století, kdy časté vpády Prusů neuvěřitelně sužovaly náš kraj. Mnoho vojska procházelo naší obcí, protože jediná cesta od Olešnice do kraje vedla přes Bystré. Ve válce prusko – rakouské roku 1866, která se odehrávala z části i u Václavic, bylo z naší obce šest vojáků a všichni se vrátili.

V první světové válce 1914 – 1918 padlo 16 zdejších občanů, mezi nimi dva legionáři. V roce 1928 jim byl postaven TJ Sokol památník. V poslední světové válce nebyly v naší obci ztráty na životech, ale šest mladých lidí bylo totálně nasazeno na práci do Říše.

Bohuslav Čtvrtečka z dolů č. p. 53, byl zaměstnán v Dobřaněch a pracoval tam s majitelem tkalcovny v odbojové skupině Obrana národa. Tam ukrývali občas odbojového vedoucího pracovníka nadporučíka Albína Sládka z Hradce Králové, který od začátku války žil v ilegality. V době, kdy už byl vyzrazen a gestapo už vědělo o jeho pobytu, odvedl Bohouš Čtvrtečka nadp. Sládka ke své matce na Doly, kde byl záhy dopaden a gestapem zastřelen. Vše se událo 25. 2. 1943. B. Čtvrtečka pak byl do konce války vězněn v koncentračních táborech v Německu.

Léta a události:

1475	první písemná zmínka o Bystrém
1672	písemný doklad o existenci školy na Kostelišti – Zákraví
1719-20	výstavba kostela sv. Bartoloměje
1721	zřízena škola v dnešním čp 36
1750	vyhořela škola i s kostelem
1787	vystavěna fara dřevěná
1862	založena Bysterská hudba
1868	založena Jednota českobratrská, modlitebna postavena roku 1880
1871	založen Spolek divadelních ochotníků
1886	založen spolek hasičský
1886	škola (současná budova) – čp 88
1893	zřízení kapličky ze zbytku zvonice
1894	založen poštovní úřad, 1928 přestěhován do čp. 110
1897	vyzděna fara
1904	založeno Úvěrní družstvo při společenství smíšených živností
1911	založena Raifaisenka, později přeměněna na kempeličku
1919	založena TJ Sokol, zrušena 1987
1919	založeno Tkalc družstvo pro Bystré a okolí
1921-50	četnická stanice
1931	založeno kino, zrušeno v roce 1975
1932	založen Včelařský spolek pro Bystré a okolí
1932	založena knihovna
1934	vybudován první obecní vodovod s rozpočtem 32 000 korun
1937	provedena elektrifikace obce
1948	sloučení Kempeličky a záložny
1950	založena provozovna družstva Drukta, existovala pod různými názvy (Jantex, Drukta, Vzor), od 1991 pokračuje samostatné družstvo Kaltex
1951	zřízena poradna pro matky a děti
1953	Kampelička začleněna pod St spořitelnu
1955	zřízena lékařská a zubní ordinace, zubní ordinace zrušena roku 1975
1956	založeno JZD, krávin postaven roku 1960
1957	založen Spolek zahrádkářů
1959	založena provozovna Detecha, zrušena 1975
1959	založen Československý červený kříž a myslivecké sdružení
1962	vznikl státní statek
1964	započala výstavba místního přírodního koupaliště, od 1996 provozováno ve sportovním areálu s koupáním na vlastní nebezpečí

1967	založena provozovna Kovodružstva Náchod, od 1991 do 1993 Kaden
1967	založen Svazarm
1973	založena organizace SSM
1975	dostavěna prodejna Jednoty, od 1992 provozuje prodejnu firma Horal, od 1994 Štainerovi, od 1997 Bartošovi
1983	zřízení obecního mandlu
1989	zprovozněn bysterský vodovod
1990	zrušena prodejna textilu
1991	hostinec předán dědicům původních majitelů
1993	zřízena provozovna FABu (po Kadenu), zrušena 1996
1995	zřízena prodejna second-hand-textilu
1996	zřízena prodejna potravin v čp. 2 – Kaválkovi, uzavřena 1997
1997	vybudována skladová hala
1998	zahájena tradice setkávání obcí s názvem Bystré
1998	změna v adrese – dodací poštou je 51801 Dobruška
1998	Povodeň na Dolech
2000	premiéra filmu Bitva o život
2003	zprovozněny internetové stránky obce
2005	obec má svůj znak a vlajku

Zdroj: internetové stránky obce.

NĚKOLIK MÝCH POSTŘEHŮ

Dnes, tj. 16.4. jsem se zajel do Bystrého podívat s cílem udělat fotografie a poznat obec blíže.

Přijel jsem do Bystrého od Ohnišova přes „Tyršův kopec“, odkud už je pěkný pohled na tuto obec.

Bystré je položeno mezi stráněmi, na východní straně poměrně příkrými. Tam jsem se také vydal pro panoramatickou fotografii vesnice. Za horizontem dále na východní stranu následuje příkrý spád do údolí Zlatého potoka, kudy jsem po skončení pochůzky po Bystrém odjížděl do Kounova a následně domů do Nového Města nad Metují.

Dominantou obce je kostel sv. Bartoloměje. Bystré je bezpochyby zajímavá obec - když se podíváte na jejich tabulku významných událostí, tak to vidíte. Vlastní kapela, natočený film s místními herci který se dostal až do televize atd. atd.

Nenavštívil jsem koupaliště, které je umístěno při cestě do Janova v údolí Janovského potoka - jeho fotka viz přecházející číslo této verze „Novoměstského kurýra“.

Vesnice se rozprostírá podél a na východ od hlavní silnice Dobruška - Bačetín - Bystré - Sedloňov - Deštné. Překvapil mě poměrně velký počet pěkně restaurovaných chalup ale i bohatá výstavba nových rodinných domků. Prostě rozvoj a dobrá perspektiva.

Zajímavostí je zdejší nová mateřská škola, která se nachází v objektu Církve bratrské.

Podívejte se na informaci ze stránek obce Bystré:

2. září 2013 byla v Bystrém otevřena nová mateřská škola Trivium Plus. Jedná se o soukromou MŠ, kterou zřídila a spravuje Trivium Plus, o.p.s., která podobným způsobem již řadu let organizuje stejnojmennou základní školu v Dobřanech. Nová MŠ je jednotřídkou, tedy s maximální kapacitou 28 dětí. Kapacita je již od dubnového zápisu naplněna a řadu dětí jsme žel museli odmítnout.

Uzavřeli jsme dohodu mezi Církví bratrskou v Bystrém, která poskytne nové prostory a ZŠ Trivium Plus v Dobřanech, která fungování školky zastřeší organizačně a právně. Máme příslib Obce Bystré, která se chce podílet na vybavení a provozu školky ekonomicky.

Čas od času zazní od lidí dotaz, zda se jedná o církevní školku, když prostory Elady staví církev. Pravda je taková, že církev dá k dispozici pouze prostory. Samotná školka bude spravována školou Trivium Plus v Dobřanech, čili církevní ani být nemůže. Tím se samozřejmě nevzdáváme křesťanských hodnot, které by měly být základem každé fungující společnosti a které se, doufejme, očekávají od každého školského zařízení v naší zemi, tím spíše, když tato školka bude mít základnu v budově s křesťanskou modlitebnou.

Moderní objekt s pozoruhodnou architekturou - viz fotografie.

Zajímavý je „Bysterský zpravodaj“, který vychází čtvrtletně a má podle mého názoru velmi pěknou úroveň. A to na vesnické podmínky je pozoruhodné.

O malebném okolí obce, nedaleké dosažitelnosti centra Orlických hor Deštné a pod. - není třeba mluvit.

Na svých stránkách se obec uvádí „Bystré v Orlických horách“ - a to je výstižné - je opravdu v Orlických horách.

Podívejte se na webové stránky obce, je na nich vidět, že jsou živé a odráží se v nich nemalé aktivity obce.

Jindřich Buchal.

FOTO Z BYSTRÉHO



Křížek umístěný před vjezdem do Bystrého od hor.
Pohled na Bystré od východu.
Nová zástavba východně od centra obce.

Nová zástavba východním směrem.
Chalupa před renovací.
Chalupa po renovaci

Chalupa před renovací
Vzorně renovovaná chalupa.
Křížek na rozcestí uprostřed obce.



Objekt Církve bratrské ve kterém našla umístění Mateřská školka.
Výjezd z Bystrého k Bačetínu a dále na Dobrušku.
Místní hasičská zbrojnice.

Budova Obecního úřada, pošty atd.
Místní hostinec - starobylost je zřejmá.
Kostel Sv. Bartoloměje.

Pěkně upravená autobusová zastávka.
Náves nebo snad náměstíčko?
Nenápadný rybníček na volných pozemcích.



*Pohled na Bystré od západu.
Údolí Zlatého potoka - 3x.
Středisko Policie ČR v údolí Zlatého potoka (Dědiny) nad Kounovem.*



POHLEDY Z MĚSTA



STAVBA: I/14 NOVÉ MĚSTO n.M. - SPY

INVESTOR:	ŘSD ČR, Pouchovská 401, Hradec Králové	PROJEKTANT:	MDS PROJEKT s.r.o., Fofnerova 175, 566 01 Vysoké Mýto
FINANCOVÁNÍ:	SFDI, Sokolovská 278, Praha 9	STAVBYVEDOUČÍ:	MIROSLAV HORNEK, tel.: 267 226 246, LIBOR JANEČEK, tel.: 494 544 554
DODAVATEL:	"Společnost Nové Město - Spý" POHR a.s., OZZ - mosty a inženýrské konstrukce Dubčická 3226/36, 100 00 Praha 10 MADON'S MT s.r.o. Lupenice 51, 517 41 Kostelec nad Orlicí	ZÁSTUPCE INVESTORA:	MIROSLAV GREGOR, tel.: 495 800 222
CENA DÍLA:	43.253.773,- bez DPH	TDI:	MILOŠ HORAČEK, tel.: 461 313 052
		TERMÍNY:	ZAHÁJENÍ 10/2014 DOKONČENÍ 11/2015



Na předchozí stránce je dokumentován současný stav rekonstrukce silnice I/14 v místě ulice „Na Táboře“. Je to tzv. kopec „Žďárák“.

Zaujala mě preciznost prováděných prací z hlediska pevnosti a dimenzování železobetonové opěrné zdi. Věřme tedy, že to nějakou dobu vydrží.

Práce mají trvat do listopadu 2015 a bude zahrnut úsek až ke Spům.

Na této stránce jsou fotografie ze zámecské věže „Máselnice“. Jak známo, loni proběhla oprava této věže, takže důstojně doplňuje celý novoměstský zámek. Z věže je opravdu pěkný rozhled, je přístupná za 20,- Kč o víkendech, v plné sezóně i ve všední dny.


V této roční době, kdy ještě stromy nemají olistění, je otevřen docela dobrý pohled na Komenského ulici, v popředí vidíme budovu Městského úřadu, dále kostel Narození Panny Marie - bývalý klášter. V pozadí věžáky postavené v 70tých letech.

Na vedlejší fotce schody na věž, které jsou poněkud příkré, takže to chce opatrnost.

J.B.



STARÉ NOVÉ MĚSTO NAD METUJÍ



Novostavba koupaliště konec 50.let.
Koupaliště v provozu 60.léta.
Kabiny a opalovací plocha.

Brouzdaliště a dětské pískoviště.
Městská plovárna 1931.
Leštinský most 1935.

Leštinský most.
Nad Leštinským mostem.
Bílý vír.



Altán v Leštínách.
Restaurace v Leštínách.

Liščí bouda v r.1909.
Restaurace v Leštínách.

Lávka u Liščí boudy 1920.
Novější lávka u Liščí boudy 1930.
Společnost u Liščí boudy.

AKTUALITA

**Náchodská ulice dostává novou podobu:**

První etapa položení nové vozovky v Náchodské ulici je před dokončením - měla trvat do 3.5.2015 - a tento termín zřejmě bude splněn.

Druhá etapa má začít 4.5.2015 - a potrvá do 30. 8. 2015. V této etapě bude rekonstruován také most nad železniční tratí u firmy Ammann.



VTIPY NA ZÁVĚR

Chlapík s holou hlavou a dřevěnou nohou byl pozván na maškarní ples. Nevěděl, co si má obléct, tak napsal do půjčovny kostýmů, aby mu poradili. Obratem mu přišla odpověď:

„Vážený pane, nachystali jsme pro vás pirátský oblek - šátek s lebkou a zkříženými hnáty na hlavu a s vaší dřevěnou nohou budete vypadat přesně jako pirát.“

To ale chlapíka urazilo a odepsal jim, že taková výbava jenom zvýrazní jeho invaliditu.

Půjčovna mu tedy poslala další návrh:

„Vážený pane, omluvte nás za předchozí nabídku. Navrhujeme vám nyní kostým mnicha. Sutana vám zakryje dřevěnou nohu a s vaší holou hlavou budete vypadat přesně jako mnich.“

To ale chlápka rozčílilo ještě víc a odepsal jim, že taková maska jen odvede pozornost z jeho dřevěné nohy na jeho plešatou hlavu!

Po několika dnech dostal z půjčovny kostýmu menší balíček, ve kterém byla čokoládová poleva, drcené oříšky a dopis:

„Vážený pane, posíláme vám čokoládovou polevu, tu si nalijte na plešatou hlavu, posypte si ji oříšky a tu dřevěnou nohu si strčte do prdele. Budete vypadat přesně jako čokoládový nanuk!“

Muž umírá v nemocnici, doktor mu sděluje, že má tak tři minuty žvota.

Bude prováděna po polovinách tak, aby byla umožněna místní doprava v této ulici včetně autobusové dopravy. K dispozici bude jeden pruh komunikace, kde bude doprava řízena semaforem. Nejdříve bude prováděna rekonstrukce pravé strany komunikace ve směru od křižovatky U Papežů a následně druhá polovina komunikace. Samozřejmě budou provizorně zpřístupněny vjezdy a vchody do jednotlivých nemovitostí.

V této etapě budou provedeny veškeré konstrukční vrstvy komunikace. Objízdná trasa bude vedena ulicemi Havlíčkova, Rašínova, ul. 28. října, na kruhový objezd u hasičské zbrojnice a ulicí T. G. Masaryka směr Vrchoviny.

„Můžu si ještě něco přát než umřu?“, ptá se pacient.

„Ano, možná tak vajíčko naměkko,“ odpoví doktor.

U očního lékaře:

„A kdypak vám začalo to šilhání, mladá paní?“

„Když začala dvojčata běhat!“

Přijde jelen na Žďákovský most k partě kluků, co se zrovna chystají na bungee jumping:

„Čau, slyšel jsem, že se tady skáče na laně!“

Měsíc před maturitou:

Bůh: „Jak to vypadá se studenty, učí se?“

Petr: „Šprti se začali učit, dobří studenti ještě ne a flákači chlastají.“

Týden před maturitou:

Bůh: „Jak to vypadá se studenty?“

Petr: „Šprti už si opakují, dobří studenti se začali učit, flákači chlastají.“


Maturita:

Bůh: „Už studenti umí všechno?“

Petr: „Šprti to umí i odzadu, dobří studenti dočítají poslední stránky a flákači se modlí.“

Bůh: „Modlí, říkáš? Tak to jim pomůžu...“

ZASMĚJME SE S PANEM URBANEM



Zpracoval: ing. Jindřich Buchal, ČSA 821, Nové Město nad Metují, 54901.

www.novomestskykurir.info

Zveřejněno v „Novoměstském kurýru“ vždy poslední den v příslušném měsíci.

Není určeno pro tisk. © PC Print.



Objekt Církve bratrské s umístěnou Mateřskou školkou. Foto J.B.



Příjezd do Bystrého ze směru od hor. Foto: J.B.